


# Un vocabulaire identitaire



- 1 - capitainerie
- 2 - ponton d'accueil
- 4 - commerce restauration
- 3 - Viviers de la Méloine
- 5 - Yacht club
- 6 - club de plongé
- 7 - commerce et service
- 8 - promenade du port



L'entrée du bourg constitue un seuil dédié à la marine (chantier de réparation, vente d'article de pêche, et zone de stockage). Mise en évidence et valorisation des bateaux.



## Viviers

La configuration des viviers de la Méloine offre une avancée de terre sur la mer, cette avancée adopte des lignes aux géométries simples mais rigoureuses et décalées.

Ce dessin de lignes présentant un décalage ou cassure est repris dans l'écriture du bassin.


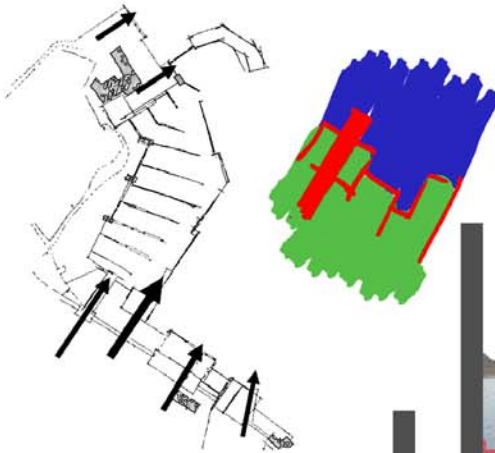
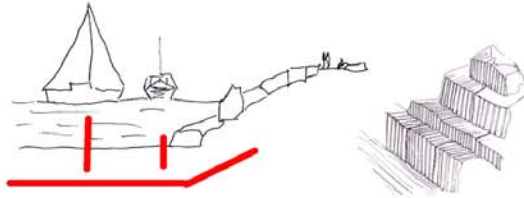
Le tracé des terres plein (terre plein des viviers de la Méloine et la terre plein sud) proposé le long de la départementale s'appuie également sur cette géométrie issue du lexique maritime. Le rapport entre terre et mer est ainsi ponctué de plein et de vide (avancées, reculs). Un rythme au quelle s'ajoutera le rythme des marées.

Un projet de réhabilitation des viviers est en cours, l'architecte des bâtiments traduit l'aspect fonctionnel des viviers et offre une force au lieu, malgré l'expression brute qui s'en dégage. L'implantation de ces « masse bâties en limite de terre, ainsi que le positionnement du bassin à ciel ouvert, procure un dessin singulier de côte, créant une rupture de qualité formelle.

Les viviers se situent au centre de l'anse de Diben et marquent fortement le paysage maritime.

Les viviers fournissent crustacés et coquillage. Le développement de la coopérative et la réhabilitation des locaux sont engagés.

La production des produits de la mer sur le site du Diben est une source de dynamisme économique et social et contribue au maintien du caractère vivant du port.



GENERALE DU GRANIT  
Lauvigné du Désert