

Requalifier...

LES ENJEUX

Préserver des vues sur le bourg et les vues du bourg sur le paysage

Redonner à la voie principale son statut de rue

Créer un carrefour unique sur la place centrale, pour:

- une meilleure visibilité
- une mise en valeur des façades
- une articulation avec le développement côté Ouest.

Réorganiser la place de la salle polyvalente et le parvis de l'église



Schéma d'intention pour l'aménagement du bourg



Préserver des vues sur le paysage aux alentours et sur le bourg

Marquer les entrées du bourg pour réduire la vitesse et conserver des vues dégagées sur les calvaires

Etablir un développement en réseau des principaux pôles d'intérêt de la commune

Aménager le parvis de l'église, de la mairie et la place de la salle polyvalente.

Agence de paysage LEBER - Réalisation d'un plan de développement urbain et aménagement des espaces publics du centre-bourg - Virginie LECOUPIL - infographie paysagère 2007 2008




Au cœur du bourg

L'usage du piéton est difficile et dangereux. Les trottoirs sont étroits et l'emprise de la chaussée est importante.

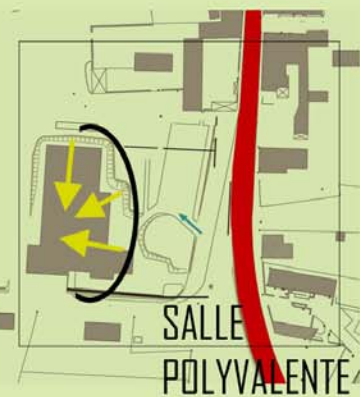
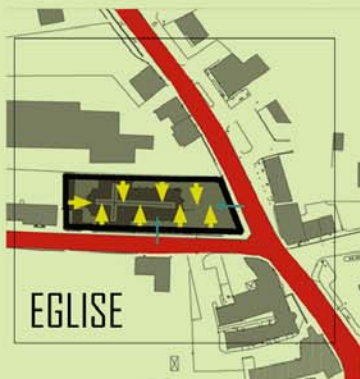
Les espaces publics de la mairie de l'église et de la salle polyvalente sont actuellement aménagés de manière à se protéger de cette voie. Elle doit retrouver son statut de rue.



Largeur des trottoirs



Aspect routier de la RD 764



Aménagement des abords des équipements publics

Retrouver...